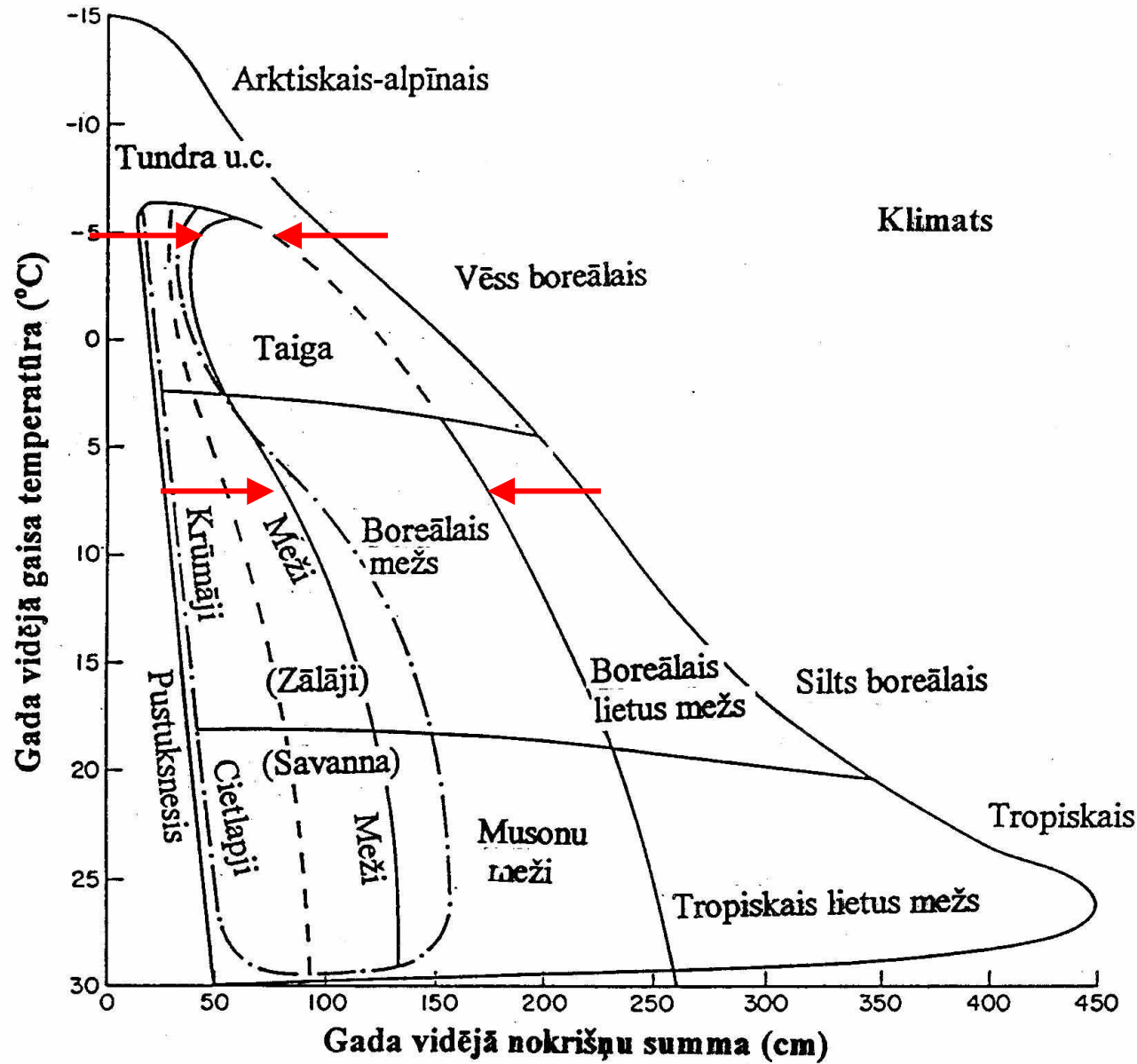


Taiga

Boreālie skujkoku meži



Taiga



Klimats

Taiga

- Lielākā veģetācijas zona

Eirāzijā ~ 7000 km

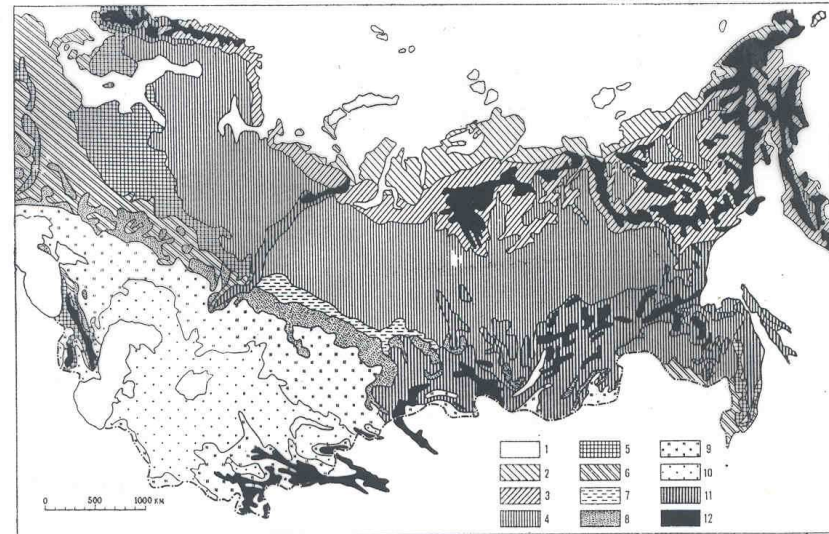
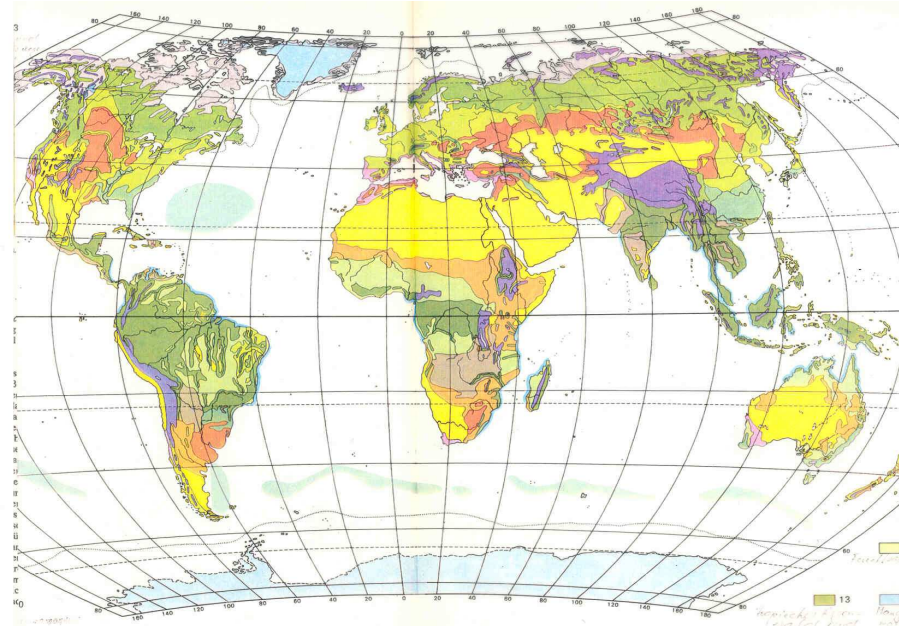
Z-Amerikā ~ 5000 km

Z

↓
vidēji 1000-1200 km

D

(pie Jeņisejas 2x >)

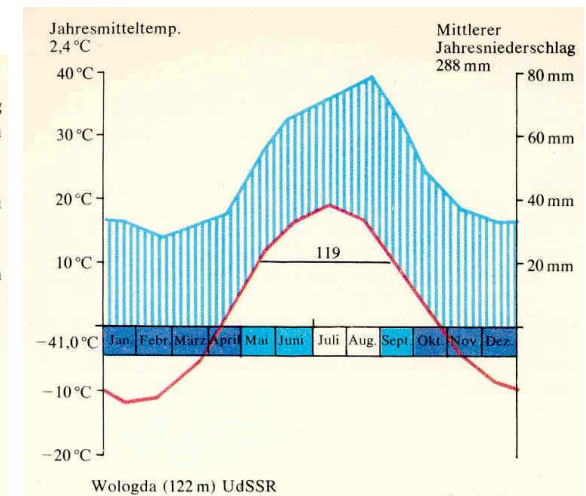
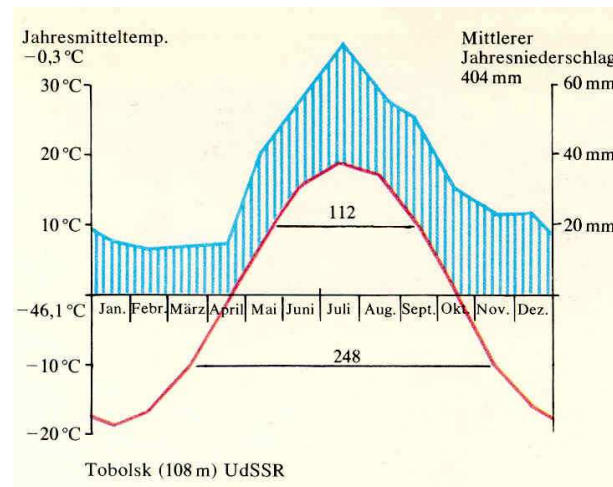
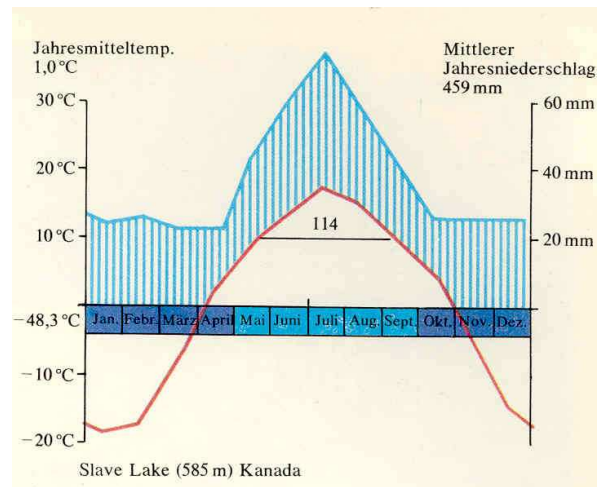
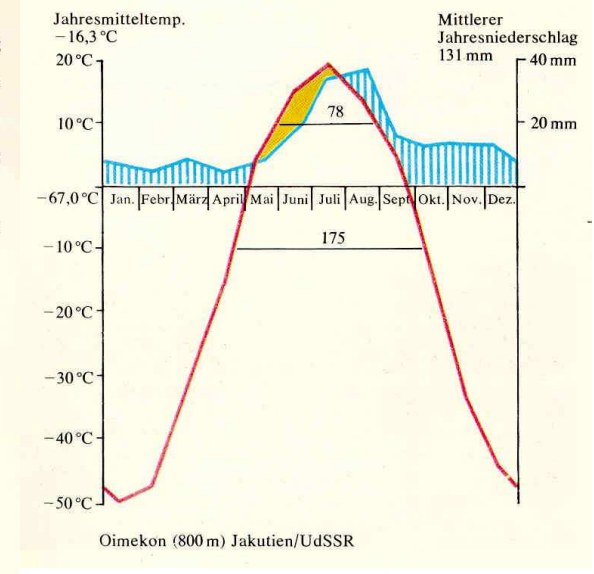
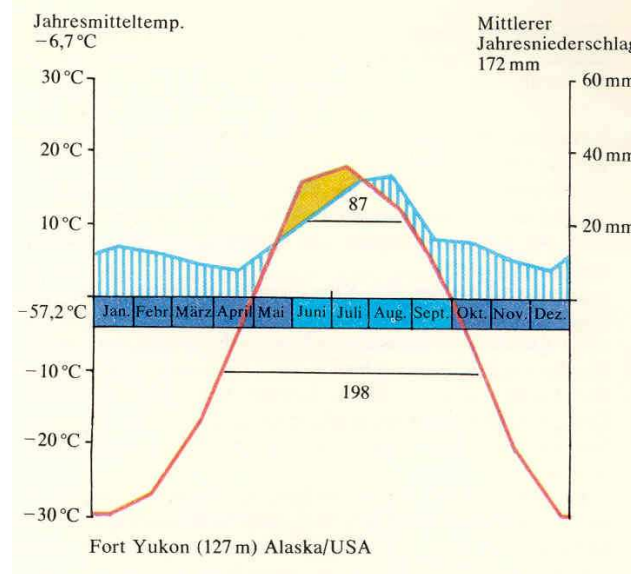
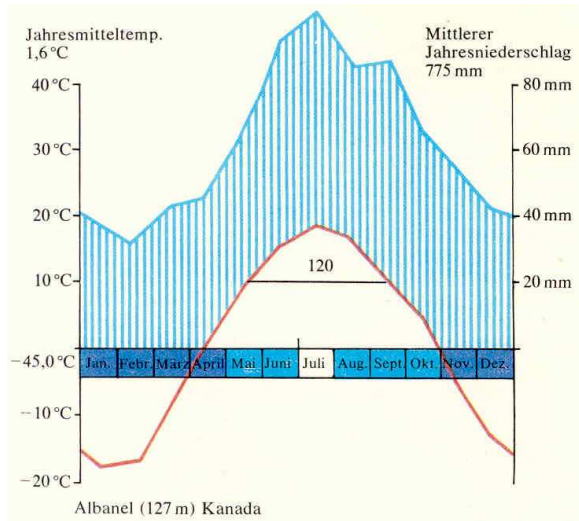


Р и с. 22. Зоны растительности Евросибиря.
Арктическая зона: 1 — арктическая пустыня; 2 — тундра; 3 — лишайничково-тундра и лесотундра. Лесные зоны: 4 — бореальная зона хвойных лесов; 5 — зона смешанных лесов; 6 — зона лиственных лесов; 7 — мелколиственные лиственные леса. Степи и пустыни: 8 — деростепь; 9 — альпийские степи; 10 — полупустыни и пустыни; 11 — горные хвойные леса; 12 — альпийский луг.

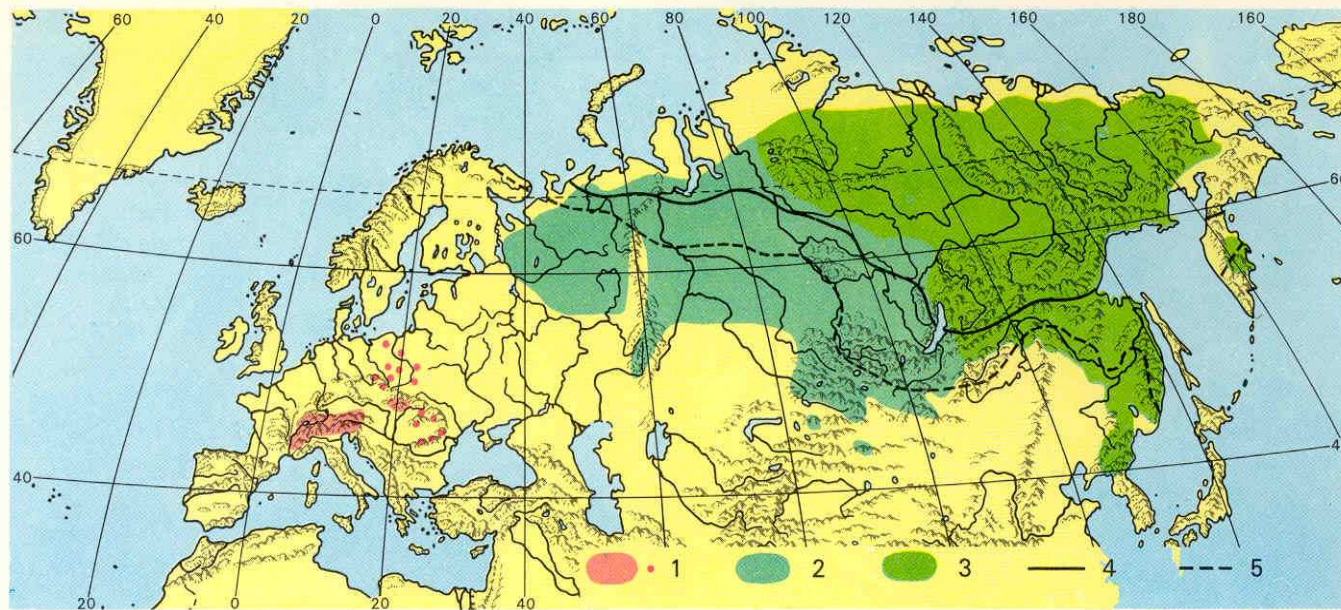
Klimatiskie faktori

- **Temperatūra** ~ 120 dienas $>10^{\circ}\text{C}$
~ 6 mēneši auksts
- **Mitruma**
2 reģioni:
 - 1) Aukstais-okeāniskais 400-500 mm/gadā
No Skandināvijas (-10°C) līdz Jeņisejai (-30°C)
 - 2) Aukstais-kontinentālais 300 mm(150 mm)/gadā
No Jeņisejas līdz Klusajam okeānam (vid.ziemā -50°C)

Klimata diagrammas



Podzola augsne



Koku (sugas) ģintis

Skujkoki:

Picea

Pinus

Lapukoki:

Betula

Populus

Abies

Larix

Alnus

Salix



Taigu tipi

- Tumšā taiga (*Picea*, *Betula pubescens*)
- Gaišā taiga (*Pinus*, *Larix* - 2.5 milj.km² Sibīrijā)
- Kalnu taiga
- Purvainā taiga

Eiropas purvu tipi

